zlec. 064/2/2025

Województwo: wielkopolskie
Powiat: pilski
Nazwa jedn. ewid.: Wyrzysk- obszar wiejski
Identyfikator jedn. ewid.: 301908_5

Mapa do celów projektowych
skala 1:500

1. Układ współrzędnych: 2000/18
2. Układ wysokości: PL-EVRF2007-NH

Wykonawca:

" A P E G E O "
Usługi Geodezyjne - Artur Perła
61-622 Poznań, ul. Naramowicka 35c/9
tel. 501 446 955
NIP 764-138-60-89 Regan 301602170

Kierownik prac geodezyjnych:
Artur Perła
uprawnienia nr: 21473
zakres 1

Oznaczenie i informacje o służebnościach gruntowych mających wpływ na zagospodarowanie gruntów, zlokalizowanych w granicach projektowanej inwestycji	nie ustalono
Oznaczenie i symbol konturu użytku gruntowego, który nie jest ujawniony w bazie danych ewidencji gruntów i budynków	brak
Kolorem pomarańczowym zaznaczono punkty osnowy geodezyjnej, które podlegają ochronie. Zgodnie z art. 48 ust. 1, pkt.3 ustawy z dnia 17 maja 1989 r. - Prawo geodezyjne i kartograficzne (Dz. U.z 2024 r. poz. 1151 z późn. zm.) kto (...) niszczy, uszkadza i przemieszcza znaki geodezyjne (...) podlega karze grzywny.	

W obszarze oznaczonym linią ▬ ▬ ....
dokonano aktualizacji treści mapy zasadniczej.

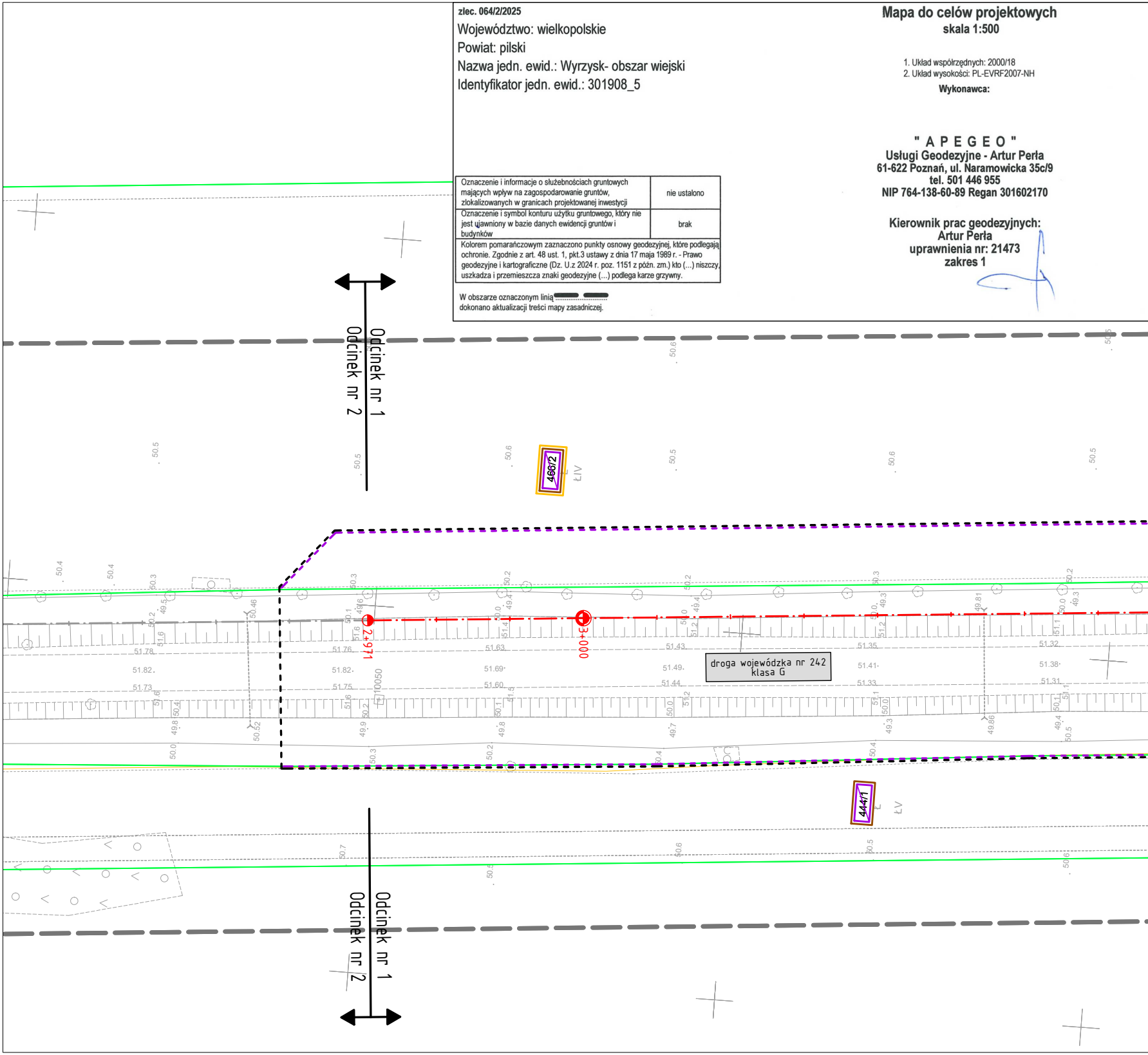
Odcinek nr 1
Odcinek nr 2
466/2
ŁIV
2+971
3+000
droga wojewódzka nr 242
klasa G
10050
444/1
ŁV
Odcinek nr 1
Odcinek nr 2
50.6
50.5
50.4
50.3
50.2
51.78
51.82
51.73
51.76
51.82
51.75
51.63
51.69
51.60
51.43
51.49
51.44
51.35
51.41
51.33
51.32
51.38
51.31
49.81
49.86
50.46
50.52
50.7

WGK.6640.1.599.2025

Oświadczam, że niniejszy dokument został opracowany w wyniku prac geodezyjnych i kartograficznych, których rezultaty zawiera operat techniczny pozytywnie zweryfikowany. Jednocześnie informuję, że jestem świadomy odpowiedzialności karnej za złożenie fałszywego oświadczenia.	
Identyfikator zgłoszenia prac geodezyjnych	**WGK.6640.1.599.2025**
Organ służby geodezyjnej, który otrzymał zgłoszenie	**Starosta Pilski**
Wykonawca praz geodezyjnych	**Apegeo Usługi Geodezyjne Artur Perła**
Nr oraz data sporządzenia dokumentu zawierającego wynik pozytywnej weryfikacji	**Protokół nr 3 z dn. 06.08.2025 r.**
Imię i nazwisko oraz nr uprawnień zawodowych kierownika prac	**Artur Perła nr uprawnień 21473, zakres 1**

Nie wyklucza się istnienia w terenie innych nie wykazanych na niniejszej mapie urządzeń podziemnych, które nie były zgłoszone do inwentaryzacji, lub o których brak jest informacji w instytucjach branżowych

Mapa aktualna na dzień 05.04.2025 r.



466/7
Tp
444/3
3+100
3+200
000+0
j.mb.
50.5
50.6
50.3
50.4
49.3
49.4
49.9
49.8
49.7
49.6
49.77
49.85
50.45
50.47
50.18
50.24
50.7
50.8
51.0
51.1
51.04
51.24
51.30
51.10
51.19
51.12
51.15
51.08
51.16
51.24
51.18
51.25
51.34
51.29
51.30
51.36
51.37
51.27
51.44
51.53
51.58
51.75
51.90
50.7

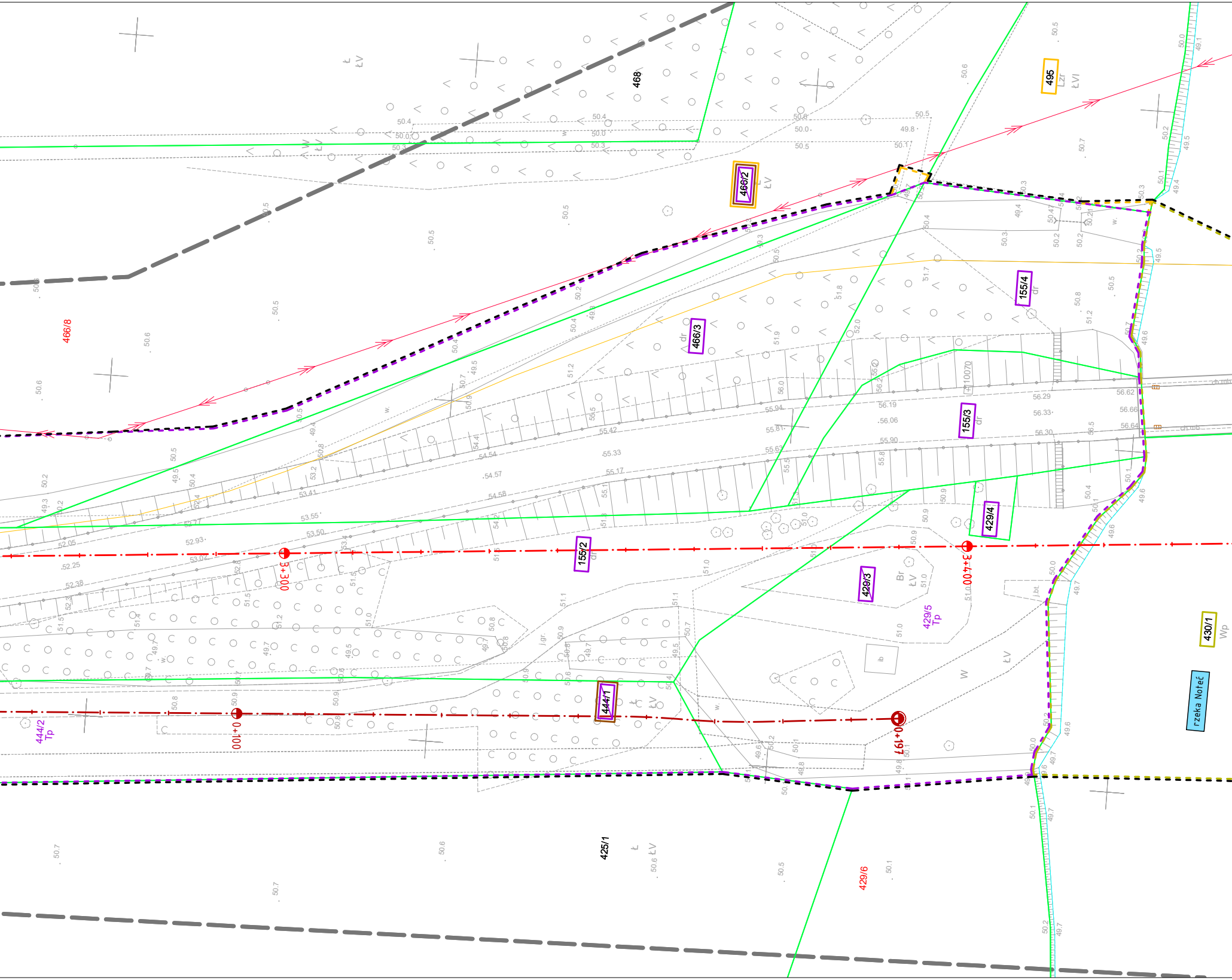
468
495
Lzr
ŁVI
466/2
ŁV
466/8
466/3
dr
155/4
dr
155/3
dr
155/2
dr
429/4
429/3
429/5
Tp
Br
ŁV
430/1
Wp
rzeka Noteć
444/1
ŁV
444/2
Tp
425/1
Ł
ŁV
429/6
3+300
3+400
0+100
0+197
H10070
W
ŁV
ib
j.gr.
j.bt.
w.
56.62
56.66
56.64
56.29
56.33
56.30
56.19
56.06
55.90
55.94
55.81
55.63
55.42
55.33
55.17
54.54
54.57
54.58
53.41
53.55
53.50
52.77
52.93
53.02
52.05
52.25
52.38

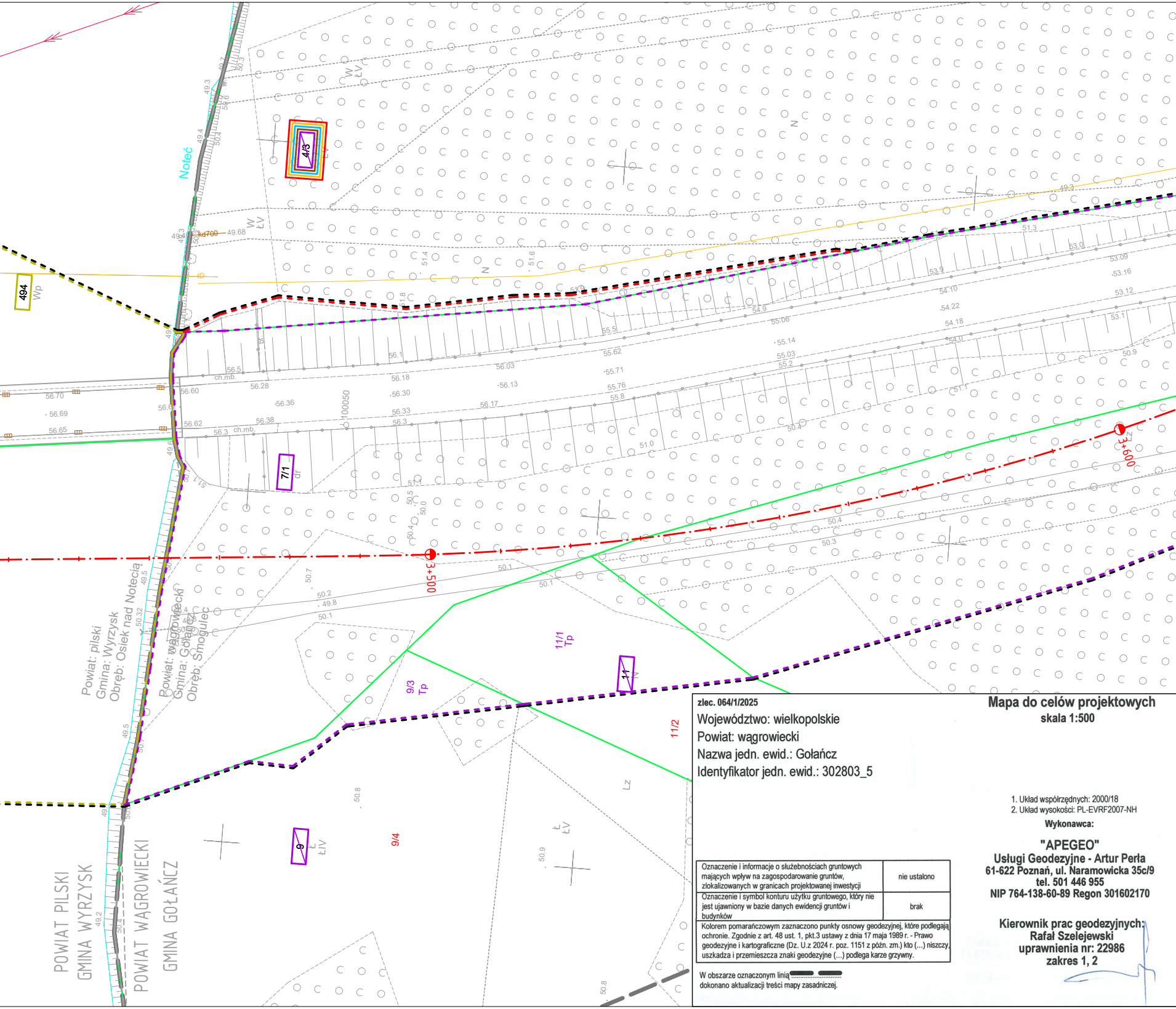
Noteć
494
Wp
4/3
ŁV
W
N
kd700
49.68
ch.mb.
56.70
56.69
56.65
56.60
56.62
56.28
56.36
56.38
56.18
56.30
56.33
56.3
56.5
100050
7/1
dr
56.03
56.13
56.17
55.62
55.71
55.76
55.8
55.5
55.06
55.14
55.03
55.2
54.9
54.10
54.22
54.18
54.0
53.09
53.16
53.12
53.1
53.0
53.9
51.3
51.1
50.9
50.4
50.3
51.0
49.3
3+500
3+600
50.7
50.2
49.8
50.1
11/1
Tp
9/3
Tp
11
11/2
9/4
9
ŁIV
Lz
50.8
50.9
Powiat: pilski
Gmina: Wyrzysk
Obręb: Osiek nad Notecią
Powiat: wągrowiecki
Gmina: Gołańcz
Obręb: Smogulec
POWIAT PILSKI
GMINA WYRZYSK
POWIAT WĄGROWIECKI
GMINA GOŁAŃCZ

zlec. 064/1/2025

Województwo: wielkopolskie
Powiat: wągrowiecki
Nazwa jedn. ewid.: Gołańcz
Identyfikator jedn. ewid.: 302803_5

Mapa do celów projektowych
skala 1:500

1. Układ współrzędnych: 2000/18
2. Układ wysokości: PL-EVRF2007-NH

Oznaczenie i informacje o służebnościach gruntowych mających wpływ na zagospodarowanie gruntów, zlokalizowanych w granicach projektowanej inwestycji	nie ustalono
Oznaczenie i symbol konturu użytku gruntowego, który nie jest ujawniony w bazie danych ewidencji gruntów i budynków	brak

Kolorem pomarańczowym zaznaczono punkty osnowy geodezyjnej, które podlegają ochronie. Zgodnie z art. 48 ust. 1, pkt.3 ustawy z dnia 17 maja 1989 r. - Prawo geodezyjne i kartograficzne (Dz. U.z 2024 r. poz. 1151 z późn. zm.) kto (...) niszczy, uszkadza i przemieszcza znaki geodezyjne (...) podlega karze grzywny.

W obszarze oznaczonym linią ▬ ▬ dokonano aktualizacji treści mapy zasadniczej.

Wykonawca:

"APEGEO"
Usługi Geodezyjne - Artur Perła
61-622 Poznań, ul. Naramowicka 35c/9
tel. 501 446 955
NIP 764-138-60-89 Regon 301602170

Kierownik prac geodezyjnych:
Rafał Szelejewski
uprawnienia nr: 22986
zakres 1, 2

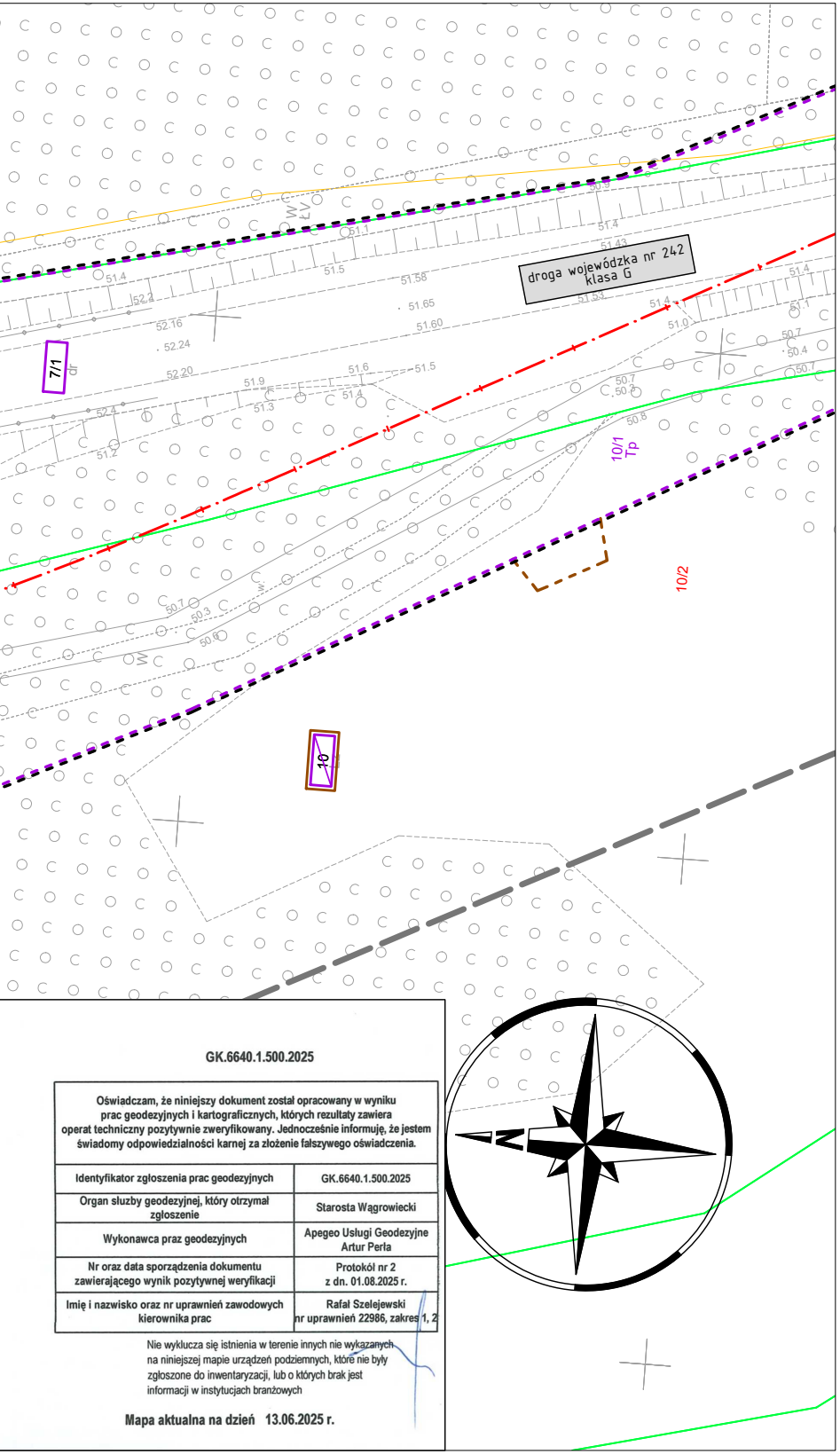
droga wojewódzka nr 242
klasa G
7/1
10/1
Tp
10/2
10
51.4
51.5
51.58
51.65
51.60
51.43
51.53
51.6
51.5
51.9
51.3
51.2
52.16
52.24
52.20
50.7
50.3
50.8
50.4
N

GK.6640.1.500.2025

Oświadczam, że niniejszy dokument został opracowany w wyniku prac geodezyjnych i kartograficznych, których rezultaty zawiera operat techniczny pozytywnie zweryfikowany. Jednocześnie informuję, że jestem świadomy odpowiedzialności karnej za złożenie fałszywego oświadczenia.	
Identyfikator zgłoszenia prac geodezyjnych	GK.6640.1.500.2025
Organ słuzby geodezyjnej, który otrzymał zgłoszenie	Starosta Wągrowiecki
Wykonawca praz geodezyjnych	Apegeo Usługi Geodezyjne Artur Perła
Nr oraz data sporządzenia dokumentu zawierającego wynik pozytywnej weryfikacji	Protokół nr 2 z dn. 01.08.2025 r.
Imię i nazwisko oraz nr uprawnień zawodowych kierownika prac	Rafał Szelejewski nr uprawnień 22986, zakres 1, 2

Nie wyklucza się istnienia w terenie innych nie wykazanych na niniejszej mapie urządzeń podziemnych, które nie były zgłoszone do inwentaryzacji, lub o których brak jest informacji w instytucjach branżowych

Mapa aktualna na dzień 13.06.2025 r.

LEGENDA

- - - -	linie określające granice terenu niezbędnego dla obiektów budowlanych, w tym:
- - - -	linie rozgraniczające teren drogi wojewódzkiej
- - - -	linie określające zakres budowy lub przebudowy sieci uzbrojenia terenu
- - - -	linie określające zakres budowy lub przebudowy urz. wodnych lub urz. melioracji wodnych szczegółowych
- - - -	linie określające zakres budowy lub przebudowy zjazdów
- - - -	linie określające zakres rozbiórki istniejących obiektów budowlanych
- - - -	linie określające teren wód płynących zajęty na czas realizacji inwestycji
———	istniejące granice działek
511/8	istniejące numery działek
—·—	projektowana oś drogi
—·—	projektowana oś jezdni dodatkowej
511/8	numery działek po podziale przewidzianych pod inwestycję (droga wojewódzka)
511/8	numery działek po podziale pozostających przy obecnym właścicielu
511/8	działki na których zlokalizowana jest inwestycja (droga wojewódzka)
~~511/8~~	działki do podziału na których zlokalizowana jest inwestycja (droga wojewódzka)
511/8	działki – teren wód płynących zajęty na czas realizacji inwestycji
511/8	działki na których ustala się obowiązek budowy lub przebudowy zjazdów
511/8	działki na których ustala się obowiązek budowy lub przebudowy sieci uzbrojenia terenu
511/8	działki na których ustala się obowiązek budowy lub przeb. urz. wodnych lub urz. melioracji wodnych szczegółowych
511/8	działki na których ustala się obowiązek rozbiórki obiektów budowlanych

jednostka projektowa	SMP projektanci		
SMP Projektanci sp. z o.o. sp. k.	ul. Głuchowska 1, 60-101 Poznań tel. +48 61 861 96 36	smp.poznan.pl biuro@smp.poznan.pl	NIP 779-23-71-246 REGON 301375359
nazwa i adres inwestora	Wielkopolski Zarząd Dróg Wojewódzkich w Poznaniu ul. Wilczak 51, 61-623 Poznań		
nazwa obiektu budowlanego	Budowa mostu na Noteci z rozbiórką istniejącego w ciągu drogi wojewódzkiej ne 242 w miejscowości Żuławka - odcinek 1		
stanowisko	imię i nazwisko	numer uprawnień i specjalność	podpis
projektant	mgr inż. Marcin Matysik	WKP/0233/POOD/06 drogowa	
projektant	mgr inż. Miron Wojtysiak	WKP/0362/POOD/22 inżynieryjna drogowa	
projektant	mgr inż. Łukasz Marcin Szuba	7131/190/P/2002 konstrukcyjno-budowlana	
tytuł rysunku	Mapa przedstawiająca proponowany przebieg drogi z zaznaczeniem terenu niezbędnego dla obiektów budowlanych oraz istniejące uzbrojenie terenu	numer rysunku	2.1
numer projektu	SMP_0794	data opracowania 09.2025	skala 1:500